



I progetti di ROMA per l'adattamento climatico

*21 ottobre 2026 -* ***VIA IPPONIO - IL PARCO DI CENTOCELLE***

*Arch. Maria Elena LIOY - Dipartimento Tutela Ambientale*

METROPOLITANO URBAN|CENTER|ROMA

Città metropolitana di Roma Capitale

ROMA

Via IPPONIO

# VIA IPPONIO

ROMA → MUNICIPIO VII → PORTA METRONIA






## UN NUOVO PARCO NELLA CITTÀ CONSOLIDATA

Via Ipponio si trova nel Municipio VII, nell'area di Porta Metronia.
La localizzazione mette in evidenza la relazione con il tessuto urbano compatto e con le Mura Aureliane.

Municipio VII

Via Ipponio / nuovo parco



Porta Metronia 1946



Via Ipponio ca. 1950

# VIA IPPONIO *PRIMA*



Città metropolitana di Roma Capitale

ROMA

L'intervento di **Via Ipponio**, in prossimità delle **Mura Aureliane**, riqualifica un tratto stradale chiuso al traffico da circa dieci anni per i lavori della Metro C.

Il progetto trasforma l'area in un **viale pedonale attrezzato e multifunzionale**, con **nuovi spazi di sosta**, **un'area ludica e maggiori superfici a verde pubblico**, ottenute anche attraverso il **depaving della carreggiata esistente**.

| Porta Metronia 1959

# VIA IPPONIO *PRIMA*

# Tre immagini per leggere la trasformazione da *strada carrabile* a Parco urbano.



**2018** – Via Ipponio e l'area a ridosso delle Mura Aureliane è occupata dall'area di cantiere della metro C



**2025** – Prima dell'intervento



**2026** – Dopo l'intervento

## VIA IPPONIO

## Evoluzione satellitare dal 2018 al 2026



IL ***DEPAVING*** DI VIA IPPONIO IN NUMERI:

- Area di intervento: **6160 mq**
- Nuova pavimentazione stabilizzata in calce e pozzolana: circa **960 mq**
- Nuova pavimentazione in lastre di basalto: circa **815 mq** (di cui circa 365 mq di nuova fornitura)
- Nuove superfici a destinate a piante perenni e tappezzanti: circa **1010 mq**

**VIA**
**IPPONIO *PRIMA***





# VIA
# IPPONIO *PRIMA*



# VIA
# IPPONIO *PRIMA*




# VIA IPPONIO

*Masterplan di progetto*



Città metropolitana di Roma Capitale

ROMA

**ARREDO URBANO**:

**16 sedute monolitiche**, di cui 8 lineari e 8 curve

Realizzazione di un'**area playground** di circa **145 mq** con gioco multifunzione

Inserimento di **26** nuovi **pali di illuminazione** e **19** nuovi **faretti** per l'illuminazione artistica delle Mura Aureliane.

**VIA**

**IPPONIO *DOPO***

Città metropolitana di Roma Capitale

ROMA





**nUOVE PIANTE** MESSE A DIMORA:

**14 alberi**, tra cui *Quercus ilex*, *Cupressus sempervirens*, *Pinus pinea*, *Cercis siliquastrum* e *Platanus acerifolia* e *Ginkgo biloba*

**384 nuove specie arbustive**, tra cui *Vitex angus castus*, *Camellia sasanqua*, *Rhus typhina*, *Teucrium fruticans*, *Viburnum tinus*, ecc.

**3308 nuove piante perenni**, tra cui *Rosmarinus officinalis Prostratus*, *Lavandula dentata Cabdicans*, *Verbena hybrida lilla*, *Carex morrowi*, *Artemisia lanata*, *Liriope muscari*, ecc.

**429** nuove piante tappezzanti di *Cotoneaster salicifolius repens*

**VIA IPPONIO *DOPO***



# VIA IPPONIO *DOPO*



# VIA
# IPPONIO *DOPO*



# VIA
# IPPONIO *DOPO*



# VIA
# IPPONIO *DOPO*

Parco di CENTOCELLE

# PARCO DI CENTOCELLE

ROMA → MUNICIPIO V → PARCO

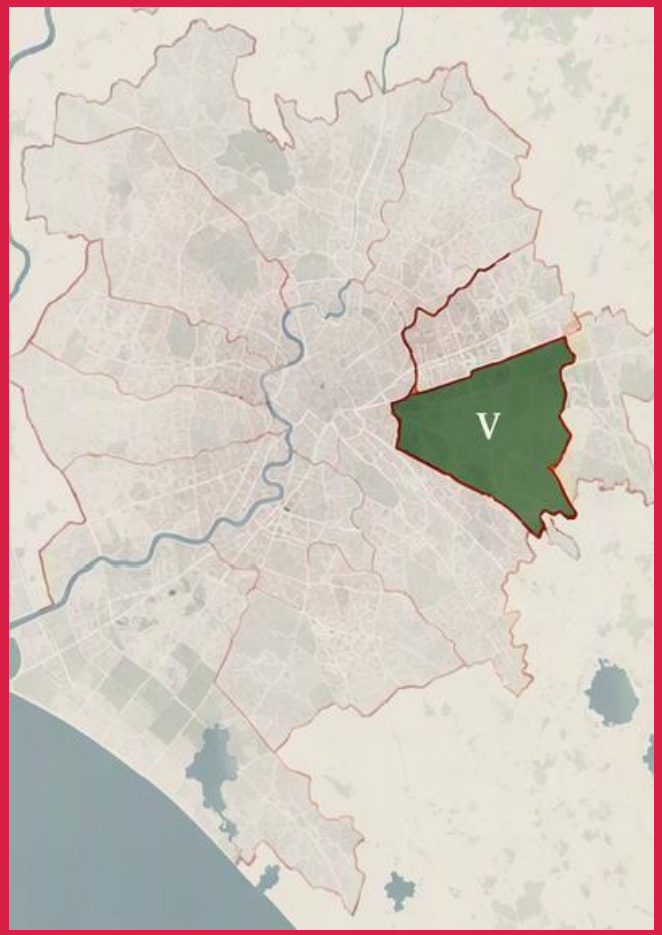





## UN GRANDE PARCO DENTRO LA CITTÀ DENSA

Il Municipio V è tra i municipi territorialmente più piccoli di Roma. La trama urbana compatta che circonda il Parco rende immediatamente leggibile il suo valore come grande spazio aperto di prossimità.

Municipio V

Parco di Centocelle

tessuto urbano / municipi limitrofi

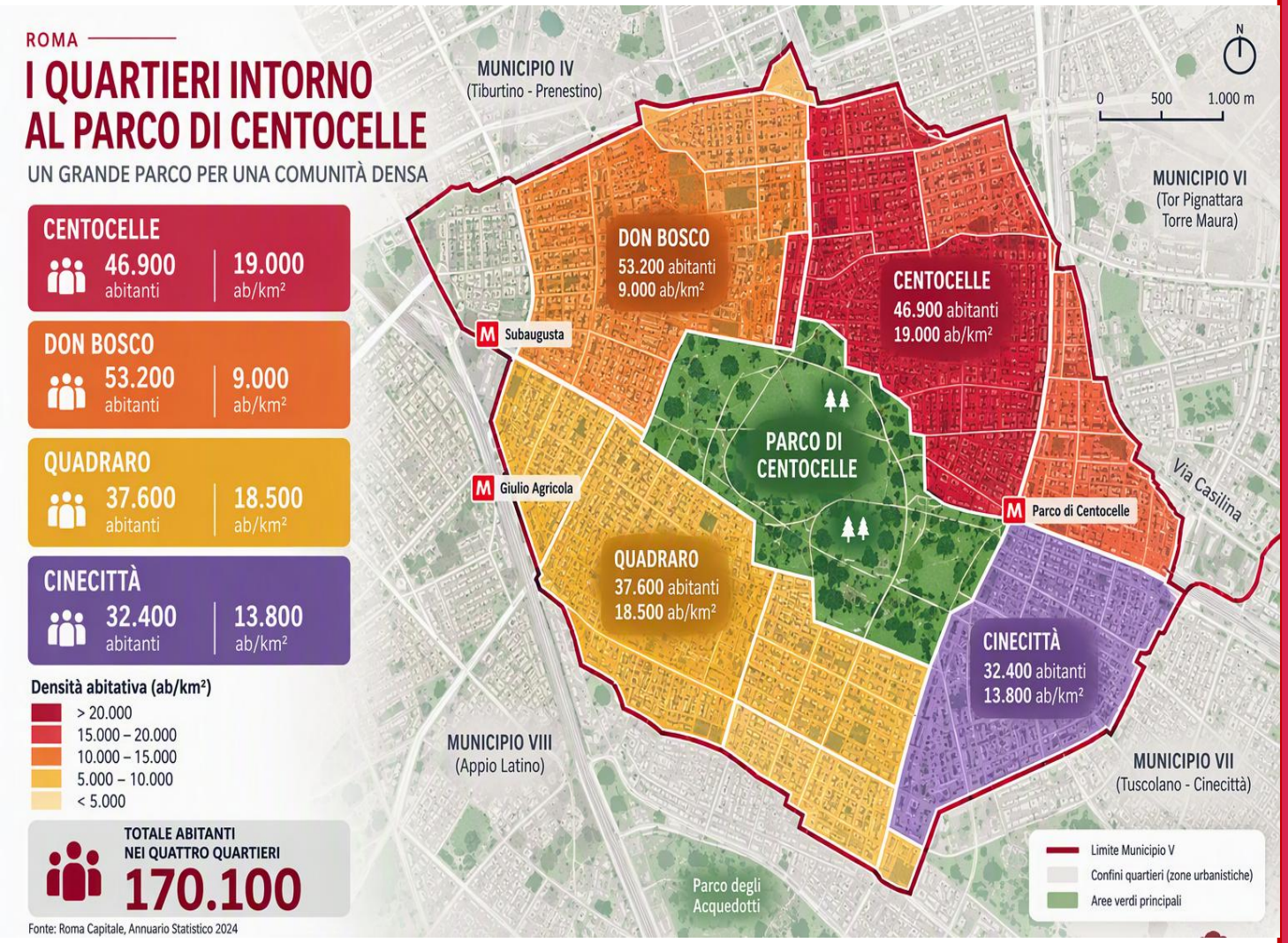


La lettura cambia scala: da Roma al Municipio V, fino ai quartieri che circondano il Parco. La densità del tessuto urbano rende evidente il ruolo del Parco di Centocelle come grande spazio aperto di prossimità.

Il parco come infrastruttura verde al servizio dei quartieri circostanti






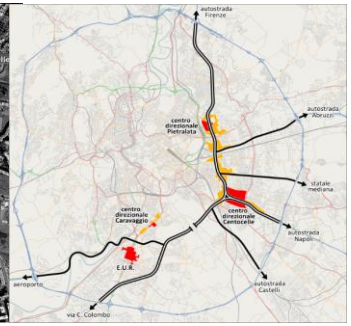




L'aeroporto, tra gli anni Venti e la fine della Seconda guerra mondiale, venne utilizzato come aeroporto militare.
Tutta l'area riveste notevole importanza dal punto di vista archeologico per la presenza di alcune ville suburbane di età Costantiniana e Repubblicana, denominate rispettivamente "Villa Ad Duas Lauros" e "Villa della Piscina".

Il Progetto Direttore dello SDO delineava una strategia di intervento che tendeva a privilegiare la individuazione di vaste aree verdi, organizzate in parchi urbani, con funzione di riequilibrio territoriale e ambientale del settore orientale.

Il parco di Centocelle è uno di questi parchi urbani.

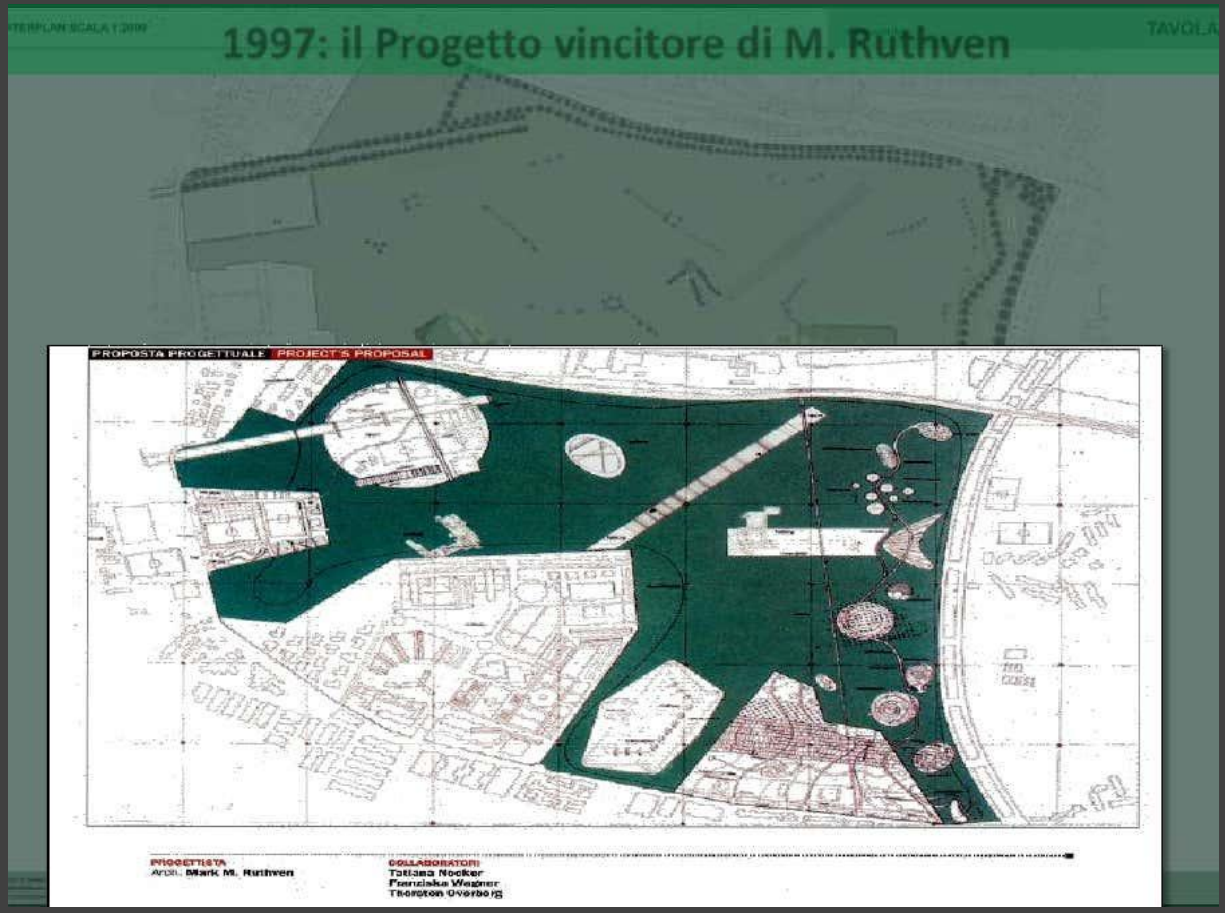


Il Comune di Roma, tra il 1996 ed il 1997, bandisce un concorso internazionale di idee per la progettazione del parco. Il concorso viene vinto dal dell'architetto **Mark Ruthven** con il progetto denominato "Centocelle forest".

Le soluzioni vincenti risultarono quelle che avevano *"concentrato l'effetto naturalistico e le attrezzature per la fruizione lungo i* ***margini del parco****, valorizzando nella parte centrale le preesistenze archeologiche ..."*.

Il progetto definitivo, era nei titoli delle tavole, definito: "**Progetto Definitivo del Margine del Parco di Centocelle**".



Città metropolitana di Roma Capitale

ROMA

L'assetto morfologico-organizzativo del Parco riguardava distintamente due macro-aree: quella **centrale**, caratterizzata dalla presenza delle due grandi ville romane, e quelle **marginali** a sud ed a est.

.

Le due aree dovevano essere connesse attraverso un sistema complesso di percorsi formato da più percorsi pedonali e dalla pista ciclabile.

Prevedeva un sistema di invasi d'acqua, interconnesso ad ampie zone boscate

# PAROLE PER DESCRIVERE IL PARCO PRIMA DELLA RIQUALIFICAZIONE




**INGRESSO SU VIA DI CENTOCELLE 2020**

PERIFERIA
PARCO URBANO
DEGRADO
SPAZI PUBBLICI
INACCESSIBILITA'
MARGINE
ILLEGALITA'
FRUIBILITA'
FRAMMENTO
ABBANDONO
DESOLAZIONE
SICUREZZA
ABUSIVO
ULTIMI



**VIALE PALMIRO TOGLIATTI LUGLIO 2022**

Questo margine
era occupato da altri vuoti recintati,
con al loro interno impianti di auto-demolizioni,
depositi di materiali edili,
insediamenti abusivi.

# ILLEGALITA’



**PARCO DI CENTOCELLE 2020**

L'area,non essendo mai stata liberata, risultava una landa desolata e abbandonata.

Il "Progetto del Margine", non è stato mai davvero attuato, prima.

# EMARGINAZIONE

# IL PARCO

# DI

# CENTOCELLE

# OGGI


















INAUGURAZIONE DEL

# PLAYGROUND PARCO DI CENTOCELLE

E DELLA NUOVA **PIAZZA DEL PARCO**

**Roberto Gualtieri**
**Sindaco di Roma**

**Sabrina Alfonsi**
Assessora all'Agricoltura, Ambiente e Ciclo dei rifiuti

**Mauro Caliste**
Presidente del Municipio V

**Francesco Laddaga**
Presidente del Municipio VII

**Giammarco Palmieri**
Presidente della Commissione Capitolina Ambiente

22 SETTEMBRE 2026
ingressi di via Casilina
ore 17:00




ROMA



Città metropolitana di Roma Capitale

ROMA

E’ stata liberata l’area occupata ed è stato ripreso il Progetto del Margine aggiornandolo alle nuove sensibilità e considerando il parco di Centocelle, non solo come un parco archeologico, ma anche come un’area dismessa, rimasta interclusa all’interno del perimetro urbano e aperta al contesto circostante, creando un nuovo assetto in *continuum* con la città.

Questo frammento è stato valorizzato.

## il MASTERPLAN




La realizzazione e la riqualificazione degli accessi interessa in questa fase la direttrice di via via Casilina, dove, con lo spostamento del parcheggio, viene ri-attivato un passo carrabile in disuso e trasformato il vecchio ingresso carrabile in un accesso pedonale protetto dal dispositivo semaforico. Il perimetro del Parco viene in questo modo ampliato liberando nuovi spazi a verde. Si è quindi data priorità alla accessibilità pedonale e ciclabile recuperando gli ingressi esistenti

# ACCESSIBILITA’



# CURA



# PERSONE



# SICUREZZA

Città metropolitana di Roma Capitale

ROMA

# LA PIAZZA



Realizzazione di una grande piazza alberata, che di fatto ridisegna l'ingresso al Parco da via Casilina riqualificando lo spazio dell'ex parcheggio; ospita una fontana a raso con giochi d'acqua e un nuovo sistema di Panchine e zone verdi.

**IL PARCO DI CENTOCELLE**



Città metropolitana
di Roma Capitale

ROMA

# IL PARCO DI CENTOCELLE



Città metropolitana di Roma Capitale

ROMA

Le alberature e le aree verdi
sono mantenute
da un sistema di innaffiamento
alimentato da un pozzo
che è stato riattivato e che
permette di
la crescita anche
nel periodo estivo della
vegetazione tappezzante
(Verbena),
erbacea (Tulbaghia),
macchia (Stipa) e
arborea ad alto fusto
(Canfore, Lagerstroemia, Gelsi,
Platani, Frassino, Lecci).

# IL PARCO DI CENTOCELLE

## Fascia arbustiva su Via Casilina

| Nome volgare | n. |
|---|---|
| - Corbezzolo | 55 |
| - Viburno tino | 55 |
| - Fillirea | 55 |
| - Lentisco | 55 |
| - Biancospino | 55 |
| | **275** |

## Area giochi per bambini

## Presenza di alberi solitari all'interno del corpo del Parco

| Nome volgare | n. |
|---|---|
| - Leccio o Sughera | 5 |
| - Roverella | 5 |
| - Acero | 10 |
| | **20** |

## Schermatura verde verso le strutture del Ministero della Difesa

| Nome volgare | n. |
|---|---|
| - Pioppo | 54 |
| - Leccio o Sughera | 20 |
| - Roverella | 10 |
| | **84** |

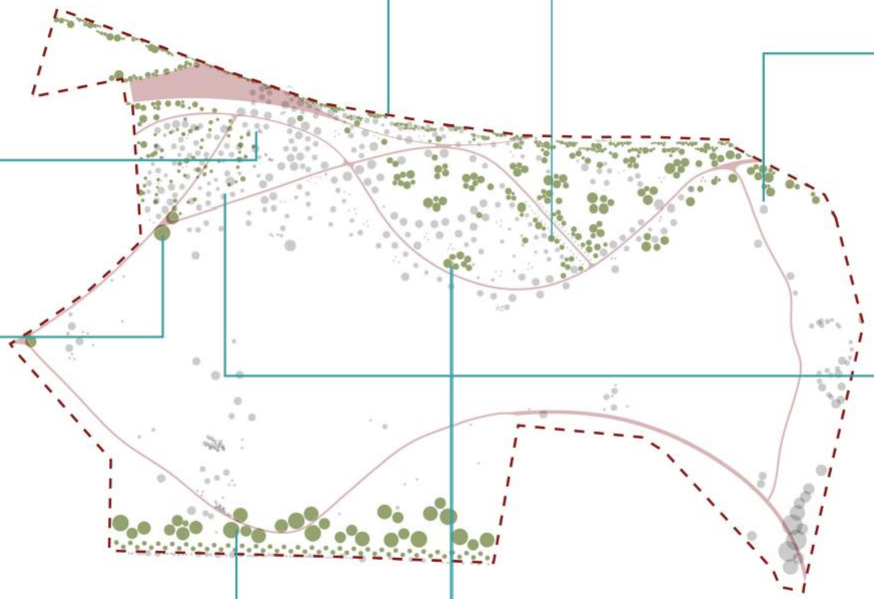

## Mascheramento del viale di Cipressi

| Nome volgare | n. |
|---|---|
| - Leccio o Sughera | 8 |
| - Acero | 30 |
| | **38** |

## Rinfittimento della presenza arborea a gruppi e a singoli alberi

| Nome volgare | n. |
|---|---|
| - Leccio o Sughera | 2 |
| - Olmo | 3 |
| - Acero | 2 |
| - Siliquastro | 1 |
| | **8** |

## Rinfittimento della presenza arborea a gruppi e a singoli alberi

| Nome volgare | n. |
|---|---|
| - Roverella | 2 |
| - Olmo | 3 |
| - Acero | 2 |
| - Orniello | 1 |
| | **8** |

## Rinfittimento della presenza arborea a gruppi e a singoli alberi

| Nome volgare | n. |
|---|---|
| - Leccio o Sughera | 65 |
| - Roverella | 55 |
| - Acero | 60 |
| | **180** |

**NUOVE PIANTUMAZIONI**



Gli alberi che sono stati piantati sono: acer fremanii, platani, ulmus pumilia, popolus nigra, fraxinus ornus, gesli, quercus robur (farnia), cercis siliquastrum, quercus frainetto pubenscens (roverella), ligustri, canfora, eucalipto, quercus ilex.

**600**

**ALBERI NUOVI**




Città metropolitana
di Roma Capitale

ROMA

911

# NUOVI ARBUSTI



# ARREDI







# AREA LUDICA

Città metropolitana di Roma Capitale

ROMA



# LA RAMPA

Questa rampa è stata l'occasione per realizzare un percorso immerso nella vegetazione della macchia mediterranea, un florido giardino odoroso alimentato da un inaffiamento dedicato
.

## IL PARCO DI CENTOCELLE



L’accesso presso il sottopasso pedonale con la realizzazione di una rampa, espressamente richiesta dai cittadini, per facilitare il superamento del dislivello.

**IL PARCO DI CENTOCELLE**



Città metropolitana di Roma Capitale

ROMA

# IL PLAYGROUND

**350 m. di lunghezza**
**e**
**23 m. di larghezza**
**lo spazio,**
**della ex pista**
**di atterraggio**
**dismessa**

## IL PARCO DI CENTOCELLE



Città metropolitana di Roma Capitale

ROMA

La sequenza dei campi da gioco – basket, pickleball, ping-pong, pallavolo atletica, fitness – e’ concepita come un segno grafico alla scala del territorio, che dialoga con i quartieri a est della città senza però cancellare l’identità della pista che rimane come presenza e come testimonianza con la sua grafica a terra e le sue scritte a caratteri cubitali.

# IL PARCO DI CENTOCELLE



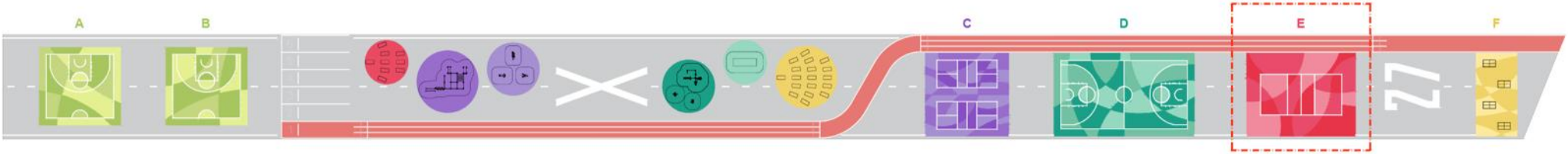


# IL PARCO DI CENTOCELLE



# IL PARCO DI CENTOCELLE



PRIMA



DOPO

Città metropolitana di Roma Capitale

ROMA

**Due immagini per leggere la trasformazione del margine su Viale Palmiro Togliatti.**

**Evoluzione satellitare dal 2020 al 2026.**

**CON I FONDI DEL PNRR SONO STATE DEPAVIMENTATE LE AREE SULLE QUALI ERANO PRESENTI GLI AUTODEMOLITORI**

**VIA P. TOGLIATTI**



PRIMA



DOPO

Città metropolitana di Roma Capitale

ROMA

**Due immagini per leggere la trasformazione del margine su Viale Palmiro Togliatti.**

**Sono 577 le tonnellate di rifiuti inerti portati a discarica.**

**VIA P. TOGLIATTI**



PRIMA



DOPO

Città metropolitana di Roma Capitale

ROMA

**Due immagini per leggere la trasformazione della ex Stazione di servizio AGIP, sul margine di Via Casilina, in Porta del Parco.**

**LA BACIOCCHINA**



2020



2026

PERIFERIA
PARCO URBANO
GIOCO
SPAZI PUBBLICI
ACCESSIBILITA’
MARGINE
LEGALITA’
FRUIBILITA’
BELLEZZA
INCLUSIONE
SICUREZZA
PROFUMI
SPAZIO
PUBBLICO

Grazie per l’attenzione!